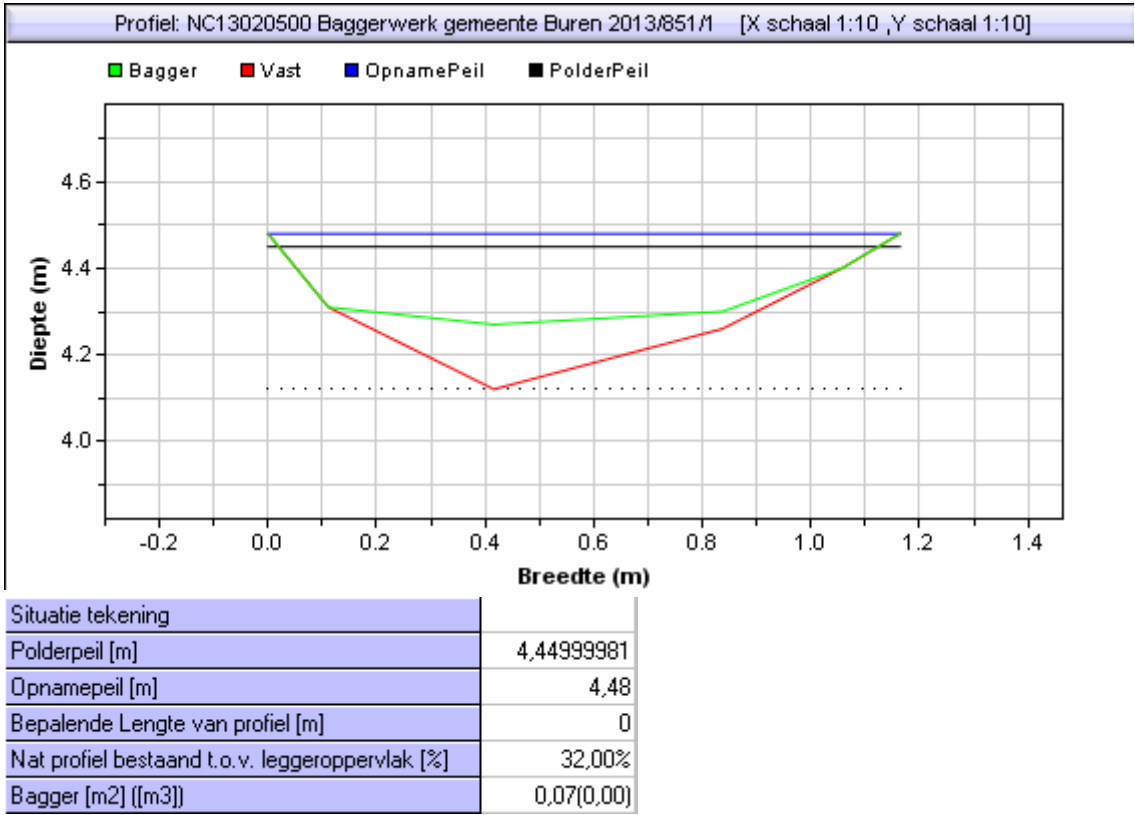
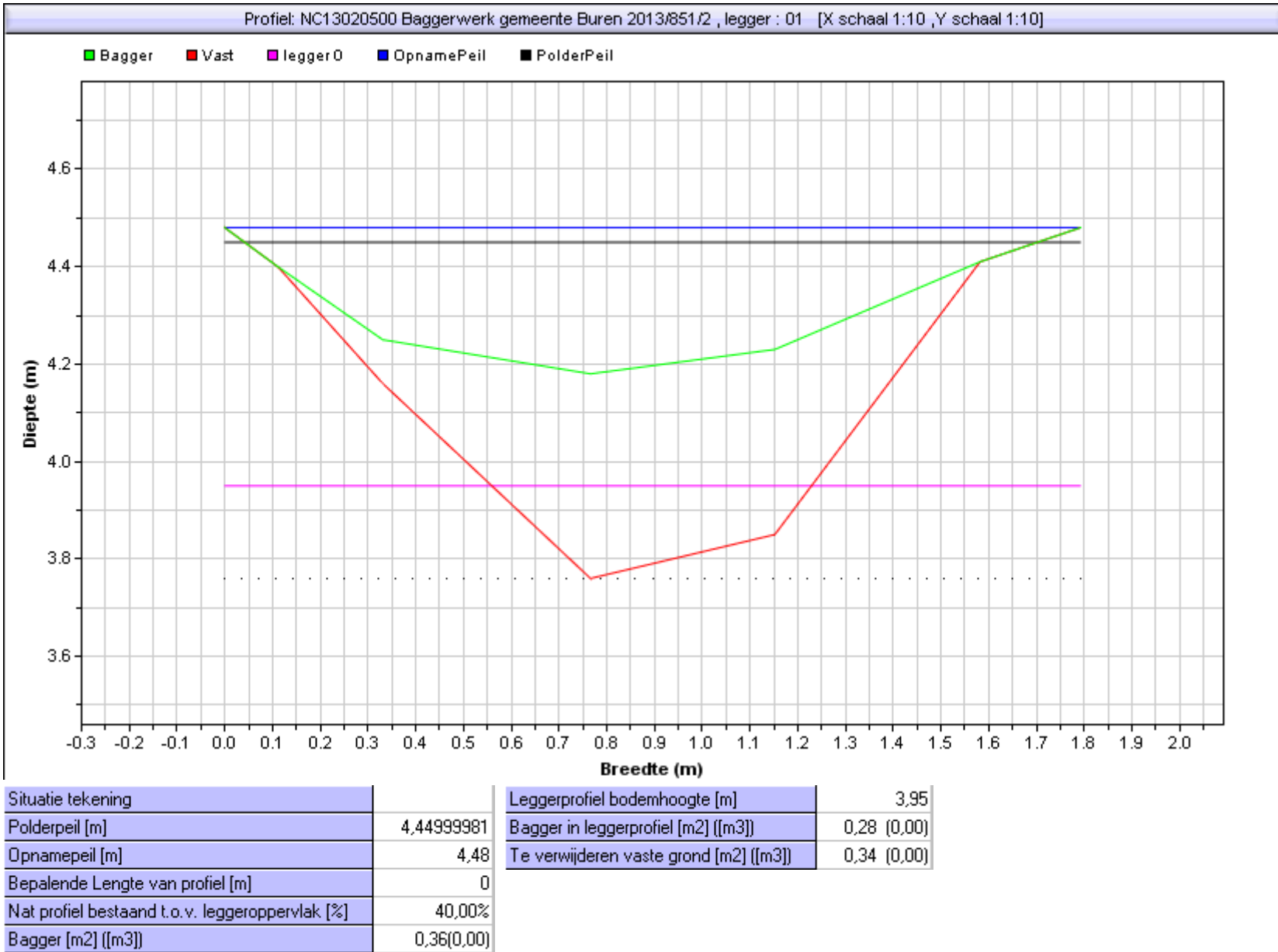


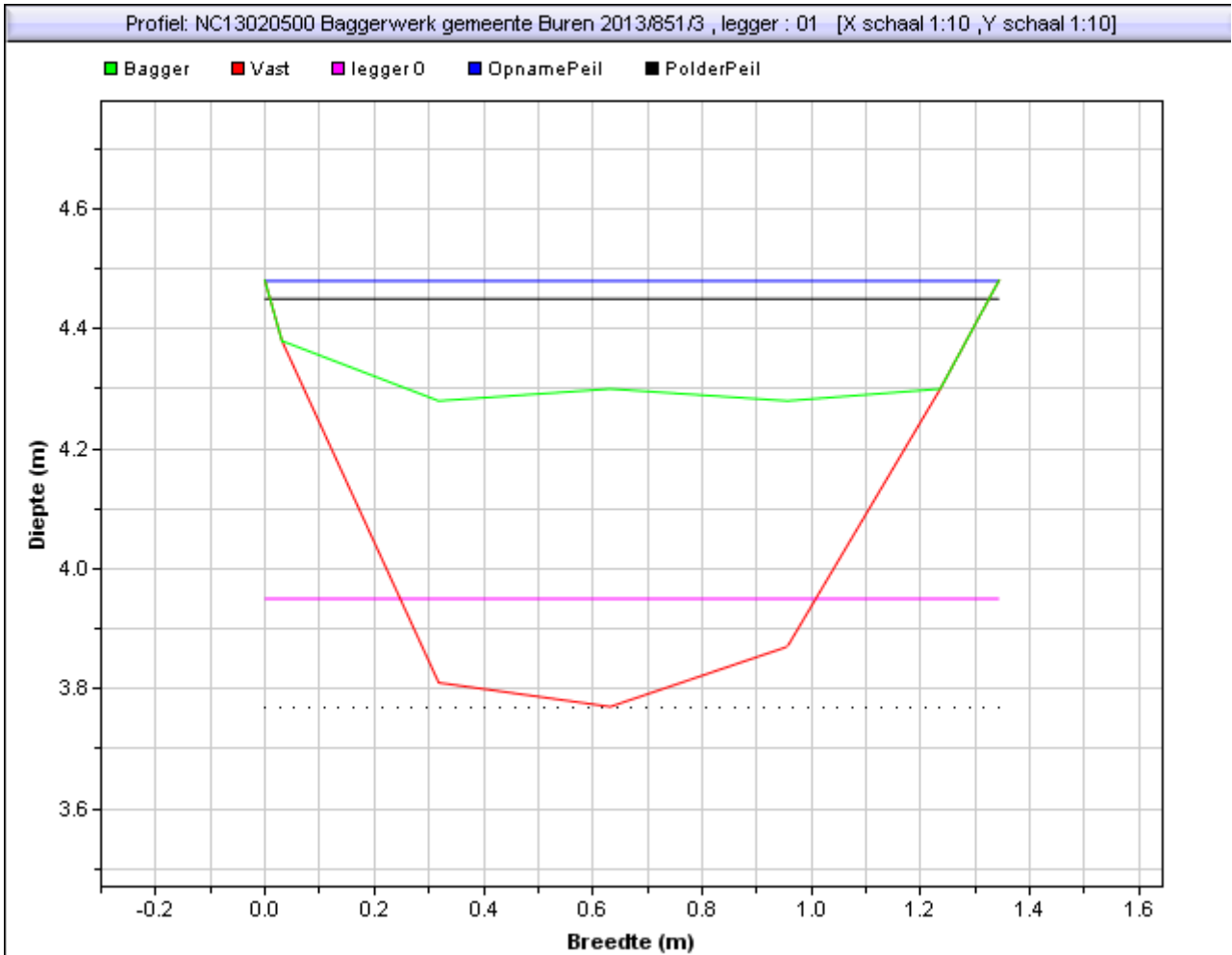
Gebied : NC13020500 Baggerwerk gemeente Buren 2013
Project :
Bedrijf : RPS
Dwarsprofiel : 851 / 1 Datume uitpeiling: 0:00:00
Beschrijving :



Gebied : NC13020500 Baggerwerk gemeente Buren 2013
Project :
Bedrijf : RPS
Dwarsprofiel : 851 / 2 Datume uitpeiling: 0:00:00
Beschrijving :



Gebied : NC13020500 Baggerwerk gemeente Buren 2013
Project :
Bedrijf : RPS
Dwarsprofiel : 851 / 3 Datume uitpeiling: 0:00:00
Beschrijving :



Situatie tekening		Leggerprofiel bodemhoogte [m]	3,95
Polderpeil [m]	4,44999981	Bagger in leggerprofiel [m2] {[m3]}	0,33 (0,00)
Opnamepeil [m]	4,48	Te verwijderen vaste grond [m2] {[m3]}	0,15 (0,00)
Bepalende Lengte van profiel [m]	0		
Nat profiel bestaand t.o.v. leggeroppervlak [%]	35,00%		
Bagger [m2] {[m3]}	0,43(0,00)		